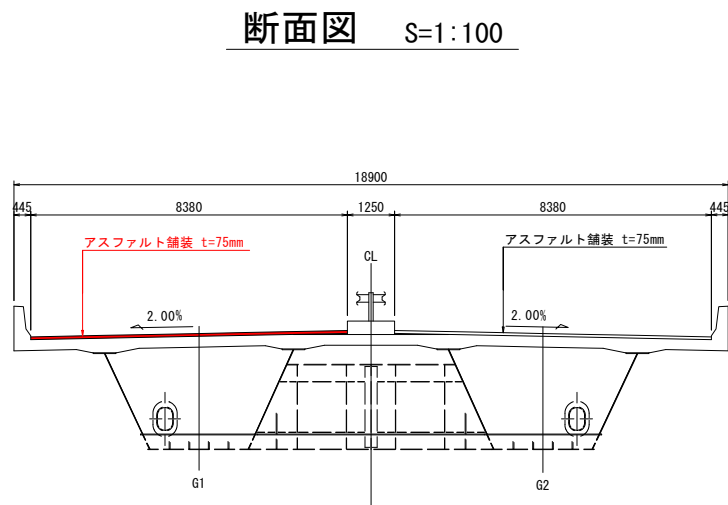
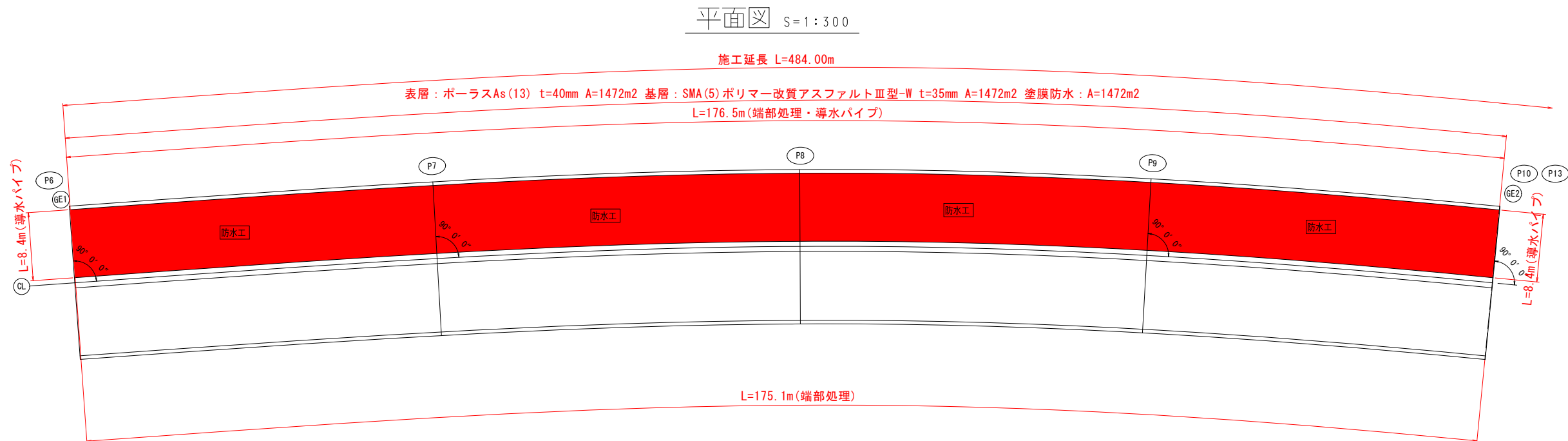


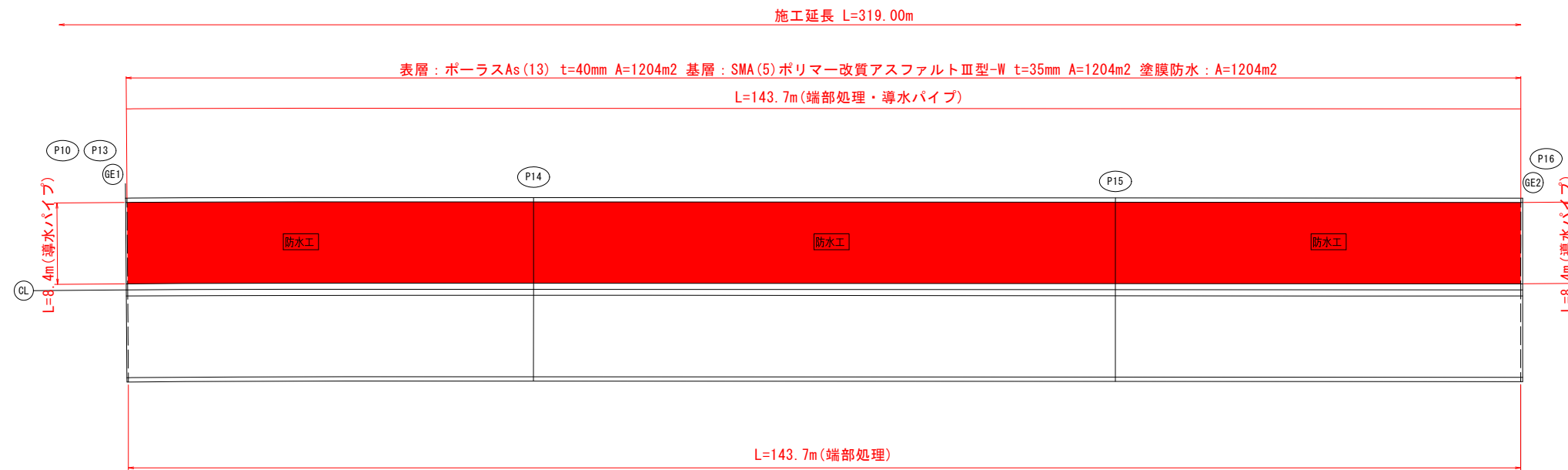
橋面舗装工詳細図（その1）（P6～P20+10.0径間）
（P6～P10【P13】径間・北行き）



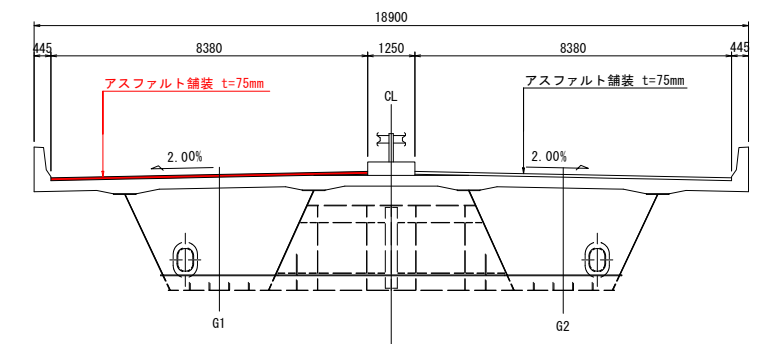
実施設計図面

工事名	R 7 徳環 徳島東環状線 徳・安宅 2 他 舗装工事 (1)		
路線名等	徳島東環状線		
工事箇所	徳島市安宅 2 丁目他 (第 1 分割)		
図面名	橋面舗装工詳細図 (その 1) (P6～P20+10.0径間) (P6～P10 【 P13 】 径間・北行き)		
縮尺	図示	図面番号	1
事業者名	徳島県東部県土整備局<徳島>		

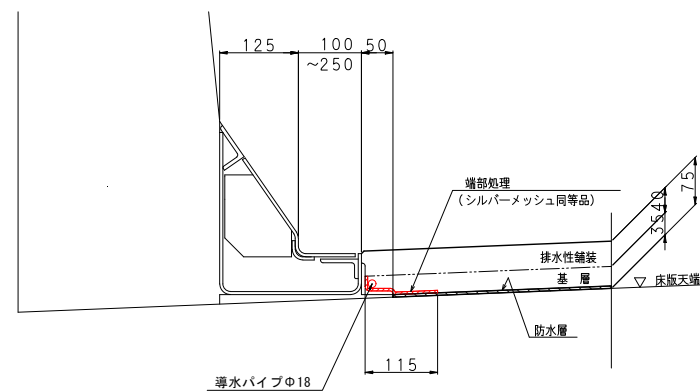
橋面舗装工詳細図（その2）（P6～P20+10.0径間）
（P10【P13】～P16径間・北行き）



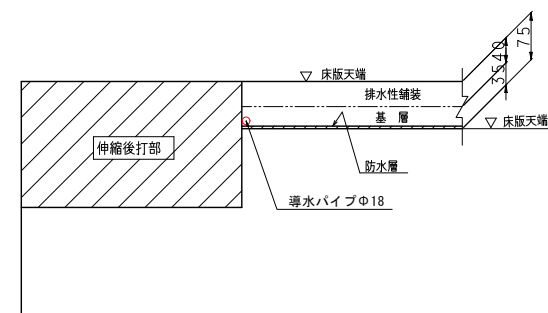
断面図 S=1:100



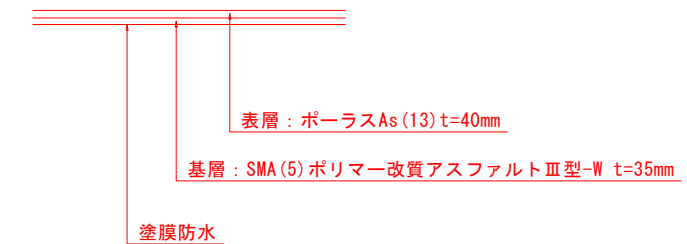
端部処理詳細図
(鋼製排水溝部) S = 1 : 6



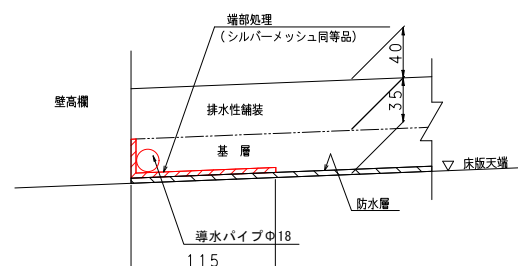
端部詳細図 S=1:6
(伸縮装置部)



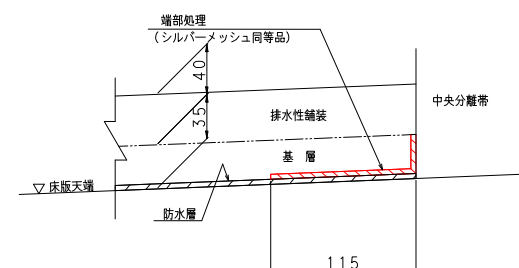
舗装構成 S=1:20
(コンクリート床版部)



壁高欄部詳細図 S = 1 : 3



中央分離帯部詳細図 S=1:3

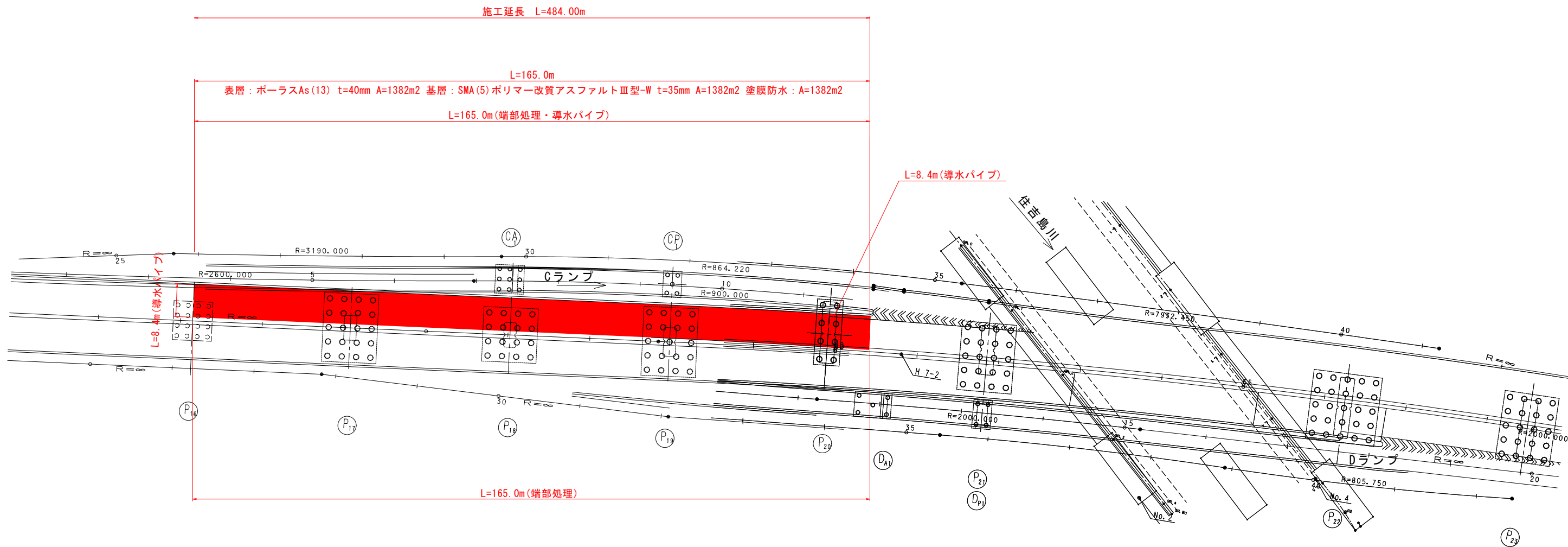


実施設計図面

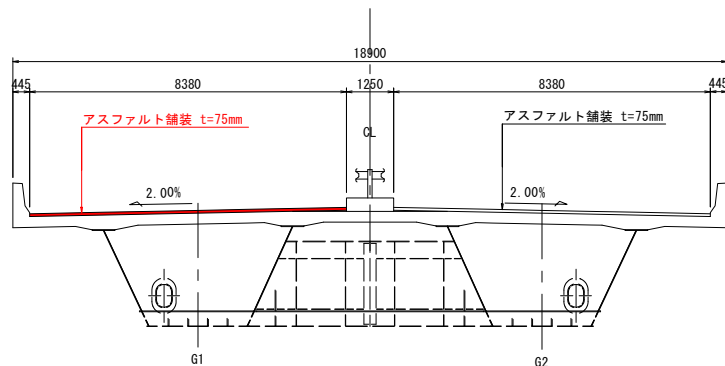
工事名	R7 徳環 徳島東環状線 徳・安宅2他 舗装工事（1）		
路線名等	徳島東環状線		
工事箇所	徳島市安宅2丁目他（第1分割）		
図面名	橋面舗装工詳細図（その2）（P6～P20+10.0径間） （P10【P13】～P16径間・北行き）		
縮尺	図示	図面番号	2
事業者名	徳島県東部県土整備局<徳島>		

橋面舗装工詳細図（その3）（P6～P20+10.0径間）
（P16～P20+10.0径間・北行き）

平面図 S=1:500



断面図 S=1:100



実施設計図面

工事名	R7 徳環 徳島東環状線 徳・安宅2 他 舗装工事 (1)		
路線名等	徳島東環状線		
工事箇所	徳島市安宅2丁目他 (第1分割)		
図面名	橋面舗装工詳細図 (その2) (P6~P20+10.0径間) (P16~P20+10.0径間・北行き)		
縮尺	図示	図面番号	3
事業者名	徳島県東部県土整備局<徳島>		